
















X : HUS ALLEREDE BYGD

TEGNFORKLARING



	FRIDOMRÅDE
	JORDBRUKSOMRÅDE
	GANGVEG
	VEG
	BOLIG
	BOLIGOMRÅDE
	VANNLEDNING
	KLOAKKLEDNING
	SENTERLINJE M
	KURVEPUNKT
	EIENDOMSGRENSE
	TOMTEDELE
	BYGGELINJE
	REGULERINGSRENSE

LOPPA KOMMUNE

BOLIGFELT - NEDENFOR SKOLEN	DATO:
Sør-Tverrfjord	MÅLESTOKK: 1:1000
Forslag til REGULERINGSPLAN	TEKNISK ETAT S.R.

Kommuneingeniør i Loppa