



# Loppa kommune

## Møteinnkalling

Utvalg: Kommunestyre  
Møtested: Kommunestyresalen, Loppa Rådhus  
Dato: 27.06.2019  
Tid: 11:00

Forfall meldes til utvalgssekretær som sørger for innkalling av varamenn. Varamenn møter kun ved spesiell innkalling.

Saksnr	Innhold	Lukket
PS 35/19	Tinglysning av rettigheter over kommunal grunn	
PS 36/19	Tilbud boligkartlegging	
PS 37/19	Utvidelse av industriområde Sandbakken i Nuvsvåg - sjøbunnskartlegging før grunnboring	
PS 38/19	Utvidelse av industriområde Sandbakken i Nuvsvåg - skredvurdering og geologisk bistand.	
PS 39/19	Mulighetsstudie - veiutløsning for Nuvsvåg og Vestre-Loppa	
PS 41/19	Retningslinjer for tildeling av utdanningsstipend - barnehagelærere	
PS 42/19	Referatsaker	
PS 43/19	Ansettelse av rådmann	

Øksfjord, 24.juni 2019

Steinar Halvorsen  
Ordfører

Innkalling er sendt til:

Navn	Funksjon	Representerer
Stein Thomassen	Medlem	AP
Arve Dagfinn Berntzen	Medlem	AP
Berit Land	Medlem	AP
Ernst Berge	Medlem	H
Ørjan Olsen	Medlem	SP
Maria Johanne Thomassen	Medlem	H
Steinar Halvorsen	Medlem	H
Torill Myreng Martinsen	Medlem	H
Ståle Sæther	Medlem	H
Arne Rotnes	Medlem	H
Brynjar Larsen	Medlem	H
Turid Irene Grønbech	Medlem	SP
Henrik Martin Petterse	Medlem	SP
Hans Roald Johnsen	Medlem	SV
Cato Kristiansen	Medlem	SV
De fremste varamenn		



Dato: 28.05.2019  
Arkivref: 2019/367-0 /

Kenneth André Johannessen

kenneth.a.johannessen@loppa.kommune.no

Saksnr	Utvalg	Møtedato
32/19	Hovedutvalg for teknisk, plan og næring	06.06.2019
33/19	Formannskap	06.06.2019
35/19	Kommunestyre	20.06.2019
35/19	Kommunestyre	27.06.2019

## **Tinglysning av rettigheter over kommunal grunn**

### **Sammendrag**

Det er tidligere inngått muntlige avtaler om bruk av isanlegget ved fiskebruket, «blodrøret» som går under kommunal grunn 26/58 og adkomst st fra vei over 26/58. Det er et behov for å formalisere disse avtalene slik at rettslige forhold ivaretas.

### **Vedtak i Formannskap - 06.06.2019**

Loppa kommune tinglyser følgende rettigheter over kommunale grunner:

- Rettighet til veirett som adkomst over kommunal grunn 26/58

Rettighetene som tinglyses er beskrevet i vedlegg.

Enstemmig vedtatt.

### **Vedtak i Hovedutvalg for teknisk, plan og næring - 06.06.2019**

Loppa kommune tinglyser følgende rettigheter over kommunale grunner:

- Rettighet til veirett som adkomst over kommunal grunn 26/58

Rettighetene som tinglyses er beskrevet i vedlegg.

Enstemmig vedtatt.

## **Behandling i Hovedutvalg for teknisk, plan og næring- 06.06.2019**

Omforent forslag;

Loppa kommune tinglyser følgende rettigheter over kommunale grunner:

- Rettighet til veirett som adkomst over kommunal grunn 26/58

Rettighetene som tinglyses er beskrevet i vedlegg.

Votering

Rådmannens forslag ble nedstemt og omforent forslag ble enstemmig vedtatt.

### **Rådmannens forslag til vedtak:**

Loppa kommune tinglyser følgende rettigheter over kommunale grunner:

- Rettighet til røranlegg over kommunal grunn 26/58
- Rettighet til bruk og plassering av «isanlegg» på kommunal grunn 26/334
- Rettighet til veirett som adkomst over kommunal grunn 26/58

Rettighetene som tinglyses er beskrevet i vedlegg.

### **Vedlegg:**

Erklæring om rettighet i fast eiendom – blodrøret

Erklæring om rettighet i fast eiendom – isanlegg

Erklæring om rettighet i fast eiendom - Veirett

### **Saksutredning:**

Det er tidligere inngått muntlige avtaler som sikrer bruk av ulike anlegg og adkomst ned til fiskebruket i Øksfjord. Ved en eventuell tvist er det ikke sikre rettslige forhold som kan avklare hva disse avtalene gjelder. I forbindelse med at fiskebruket skal selges til ny eier er det et ønske fra panthavere at disse avtalene skal formaliseres med rettslig bindelse.

### **Vurdering:**

Administrasjon ser positivt på tinglysningen av rettighetene. Det er nødvendig å ha slike avtaler formalisert.

# Erklæring om rettighet i fast eiendom <sup>1</sup>

Innsenders navn (rekvirent): Loppa kommune	Plass for tinglysingsstempel
Adresse: Parkveien 1/3	
Postnummer:   Poststed: 9550   Øksfjord	
Fødselsnr./Org.nr.   Ref.nr. 963063237	

<b>1. Hjemmelshaver (avgiver)</b>	
Navn Loppa kommune	Fødselsnr./org.nr. (11/9 siffer) 963063237

<b>2. Eiendom (avgivers) <sup>2</sup></b>					
Kommunenr.	Kommunenavn	Gnr.	Bnr.	Fnr.	Snr.
Kommune	Loppa	26	58		

<b>3. Rettighetshaver – fyll ut enten alternativ A eller B</b>						
A	<b>Rettighet for fast eiendom (reell servitutt) <sup>4</sup></b>					
	Kommunenr.	Kommunenavn	Gnr.	Bnr.	Fnr.	Snr.
	2014	Loppa	26	300		
B	<b>Rettighet for person (personleg servitutt/pengeheftelse)</b>					
	Navn	Fødselsnr./Org.nr. (11/9 siffer)				

Dato	Hjemmelshavers underskrift <sup>5</sup>
------	---



**4. Beskrivelse av rettigheten <sup>6</sup>**

Rettighet til rør under grunn.

Loppa kommune gir herved rettighet til hjemmelshaver av eiendom 26/300 til eksisterende røranlegg som går under grunnen over eiendom 26/58 inn til eiendom 26/300

Vedlegg: Kart/skisse som viser avgivers eiendom og rettigheten inntegnet.  
(OBS! Viktig dersom rettigheten er knyttet til en fysisk del av eiendommen)

Ja  Nei

**5. Andre avtaler (som ikke skal tinglyses) <sup>7</sup>****6. Underskrifter**

Sted og dato

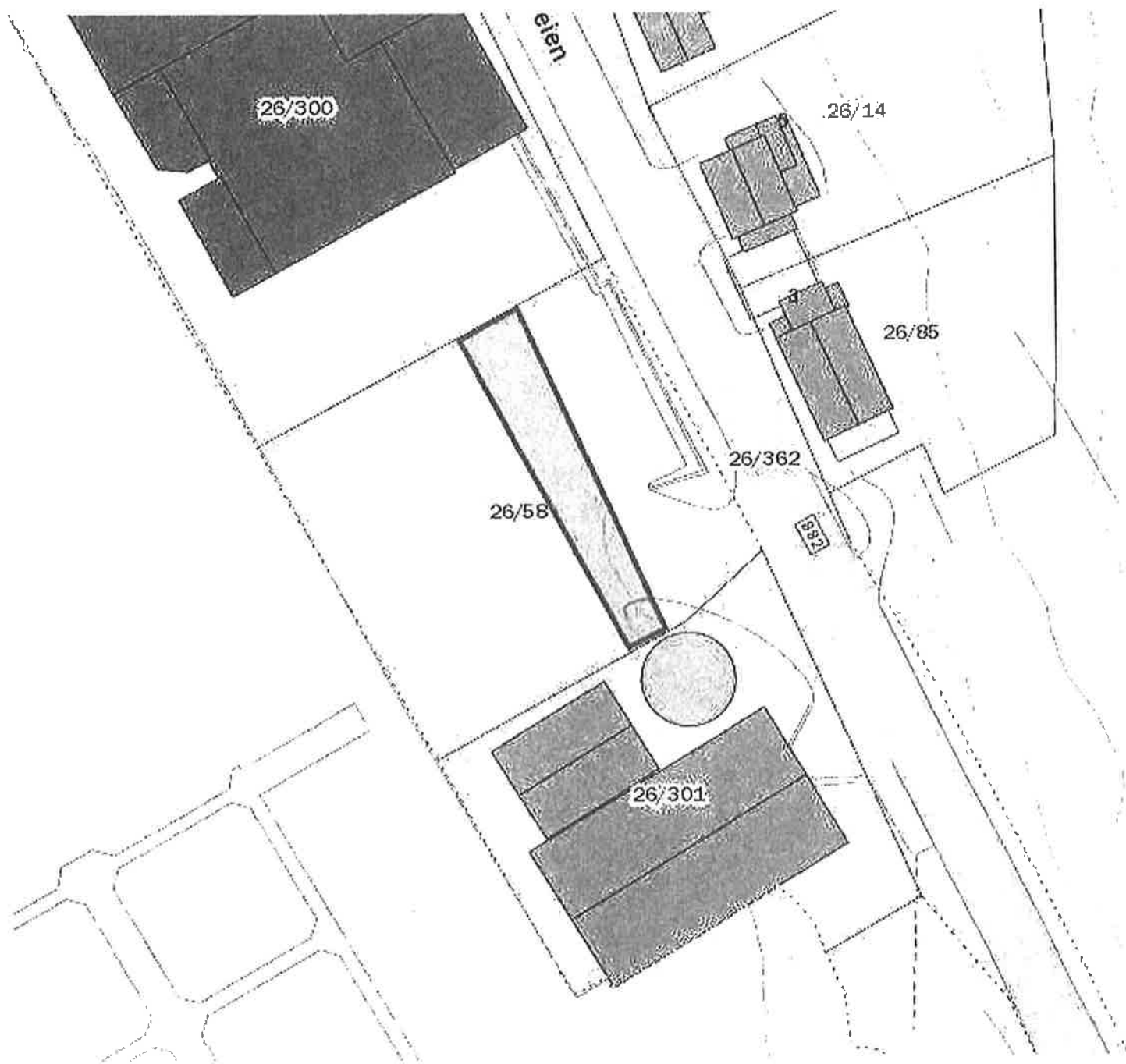
Hjemmelshavers (avgivers) underskrift <sup>8</sup>

**Noter:**

- 1) Dette skjemaet kan brukes for tinglysing av rettigheter i fast eiendom, som for eksempel veirett, jaktrett, borett, forkjøpsrett og lignende. Hvilke rettigheter som er gjenstand for tinglysing reguleres av tinglysingsloven § 12. Skjemaet fylles ut i to eksemplarer og sendes til følgende adresse: Kartverket Tinglysing, Postboks 600 Sentrum, 3507 Hønefoss. Det ene eksemplaret arkiveres hos Kartverket, mens det andre eksemplaret returneres til innsender (rekvirent) etter tinglysing.
- 2) Rekvirenten er den som sender inn dokumentet for tinglysing. Denne vil få det ferdig tinglyste dokumentet tilsendt, og faktura for tinglysingsgebyr.
- 3) Eiendommen hvor rettigheten ligger.
- 4) Rettigheten vil følge eiendommen uavhengig av hvem som til enhver tid er eier av eiendommen, jfr. avhendingsloven § 3-4 annet ledd bokstav d.
- 5) Formålet med denne underskriften er å sikre at avgiver/hjemmelshaver har sett begge sider av dokumentet.
- 6) Rettigheten må gis en nøyaktig tekstlig beskrivelse, jfr. tinglysingsloven § 8, jfr. forskrift om tinglysing § 4 (klarhet og form). Dersom rettigheten er knyttet til en fysisk del av en fast eiendom skal den stedsfestes, og bør legnes inn på et kart eller skisse over eiendommen.
- 7) Det er ikke nødvendig å fylle ut dette feltet.
- 8) Den som signerer må ha grunnbokshjemmel til den eiendommen hvor rettigheten ligger. Dersom det er flere hjemmelshavere til eiendommen, må alle skrive under, eller det må vedlegges fullmakt fra den eller de som ikke undertegner









# Erklæring om rettighet i fast eiendom <sup>1</sup>

Innsenders navn (rekipient): Loppa kommune	Plass for tinglygingsstempel
Adresse: Parkveien 1/3	
Postnummer:   Poststed: 9550   Øksfjord	
Fødselsnr./Org.nr.   Ref.nr. 963063237	

<b>1. Hjemmelshaver (avgiver)</b>	
Navn Loppa kommune	Fødselsnr./org.nr. (11/9 siffer) 963063237

<b>2. Eiendom (avgivers) <sup>3</sup></b>					
Kommunenr.	Kommunenavn	Gnr.	Bnr.	Fnr.	Snr.
Kommune	Loppa	26	334		

<b>3. Rettighetshaver – fyll ut enten alternativ A eller B</b>						
A	<b>Rettighet for fast eiendom (reell servitutt) <sup>4</sup></b>					
	Kommunenr.	Kommunenavn	Gnr.	Bnr.	Fnr.	Snr.
	2014	Loppa	26	300		
	2014	Loppa	26	395		
B	<b>Rettighet for person (personleg servitutt/pengeheftelse)</b>					
	Navn	Fødselsnr./Org.nr. (11/9 siffer)				

Dato	Hjemmelshavers underskrift <sup>5</sup>
------	---



#### 4. Beskrivelse av rettigheten <sup>6</sup>

Rettighet til bruk av "isanlegg" som står plassert på kommunens eiendom 26/334

Isanlegget har stått på samme sted siden tidlig 2000-tall, og er i bruk i sammenheng med fiskebruket på eiendom 26/300. Det har tidligere eksistert en muntlig avtale vedrørende bruk av denne. Avtalen om bruk formaliseres ved denne tinglysningen.

Det gis adgang til frakt av nødvendig materiale i sammenheng med drift av anlegget.

Vedlegg: Kart/skisse som viser avgivers eiendom og rettigheten Inntegnet.  
(OBS! Viktig dersom rettigheten er knyttet til en fysisk del av eiendommen)

Ja  Nei

#### 5. Andre avtaler (som ikke skal tinglyses) <sup>7</sup>

#### 6. Underskrifter

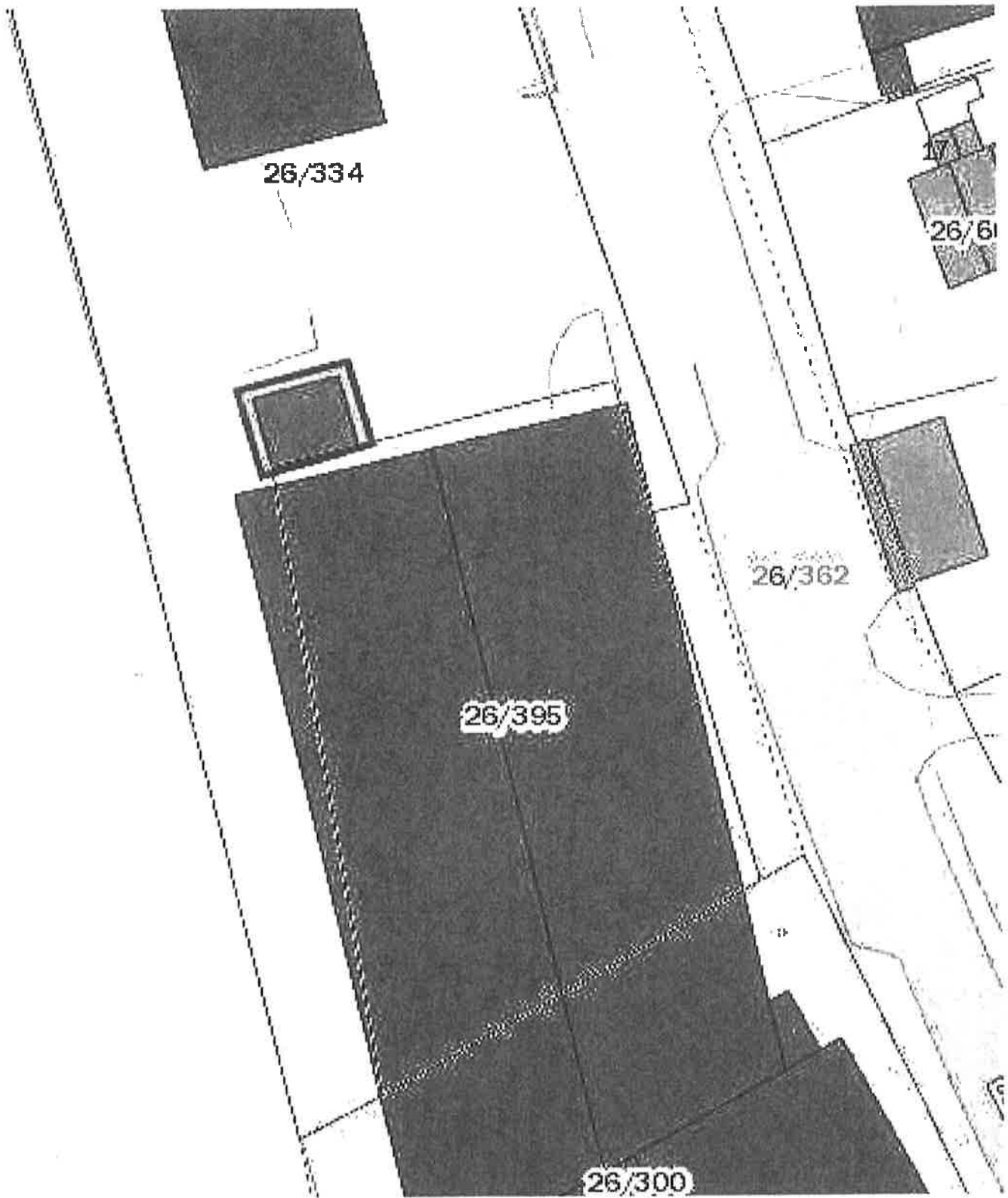
Sted og dato

Hjemmelshavers (avgivers) underskrift <sup>8</sup>

#### Noter:

- 1) Dette skjemaet kan brukes for tinglysing av rettigheter i fast eiendom, som for eksempel veirett, jaktrett, borett, forkjøpsrett og lignende. Hvilke rettigheter som er gjenstand for tinglysing reguleres av tinglysingsloven § 12. Skjemaet fylles ut i to eksemplarer og sendes til følgende adresse: Kartverket Tinglysing, Postboks 600 Sentrum, 3507 Hønefoss. Det ene eksemplaret arkiveres hos Kartverket, mens det andre eksemplaret returneres til Innsendar (rekvirent) etter tinglysing.
- 2) Rekvirenten er den som sender inn dokumentet for tinglysing. Denne vil få det ferdig tinglyste dokumentet tilsendt, og faktura for tinglysingsgebyr.
- 3) Eiendommen hvor rettigheten ligger.
- 4) Rettigheten vil følge eiendommen uavhengig av hvem som til enhver tid er eier av eiendommen, jfr. avhendingsloven § 3-4 annet ledd bokstav d.
- 5) Formålet med denne underskriften er å sikre at avgiver/hjemmelshaver har sett begge sider av dokumentet.
- 6) Rettigheten må gis en nøyaktig tekstlig beskrivelse, jfr. tinglysingsloven § 8, jfr. forskrift om tinglysing § 4 (klarhet og form). Dersom rettigheten er knyttet til en fysisk del av en fast eiendom skal den stedfestes, og bør tegnes inn på et kart eller skisse over eiendommen.
- 7) Det er ikke nødvendig å fylle ut dette feltet.
- 8) Den som signerer må ha grunnbokshjemmel til den eiendommen hvor rettigheten ligger. Dersom det er flere hjemmelshavere til eiendommen, må alle skrive under, eller det må vedlegges fullmakt fra den eller de som ikke undertegner





26/334

26/61

26/362

26/395

26/300





# Erklæring om rettighet i fast eiendom <sup>1</sup>

Innsenders navn (rekvirent): Loppa kommune	Plass for tinglysingsstempel
Adresse: Parkveien 1/3	
Postnummer:   Poststed: 9550   Øksfjord	
Fødselsnr./Org.nr.   Ref.nr. 963063237	

<b>1. Hjemmelshaver (avgiver)</b>	
Navn Loppa kommune	Fødselsnr./org.nr. (11/9 siffer) 963063237

<b>2. Eiendom (avgivers) <sup>3</sup></b>					
Kommunenr.	Kommunenavn	Gnr.	Bnr.	Fnr.	Snr.
Kommune	Loppa	26	58		

<b>3. Rettighetshaver – fyll ut enten alternativ A eller B</b>						
A	<b>Rettighet for fast eiendom (reell servitutt) <sup>4</sup></b>					
	Kommunenr.	Kommunenavn	Gnr.	Bnr.	Fnr.	Snr.
	2014	Loppa	26	300		
B	<b>Rettighet for person (personleg servitutt/pengeheftelse)</b>					
	Navn	Fødselsnr./Org.nr. (11/9 siffer)				

Dato	Hjemmelshavers underskrift <sup>5</sup>
------	---



#### 4. Beskrivelse av rettigheten <sup>6</sup>

Rettighet til bruk av vei som adkomst til eiendom 26/300

Rettigheten gjelder bruk av kommunal grunneiendom 26/58 som adkomst til eiendom 26/300.

Det er ikke adgang til å bruke området til opplagring.

Vedlegg: Kart/skisse som viser avglvers eiendom og rettigheten inntegnet.  
(OBS! Viktig dersom rettigheten er knyttet til en fysisk del av eiendommen)

Ja

Nei

#### 5. Andre avtaler (som ikke skal tinglyses) <sup>7</sup>

#### 6. Underskrifter

Sted og dato

| Hjemmelshavers (avgivers) underskrift <sup>8</sup>

#### Noter:

- 1) Dette skjemaet kan brukes for tinglysing av rettigheter i fast eiendom, som for eksempel veirett, jaktrett, borett, forkjøpsrett og lignende. Hvilke rettigheter som er gjenstand for tinglysing reguleres av tinglysingsloven § 12. Skjemaet fylles ut i to eksemplarer og sendes til følgende adresse: **Kartverket Tinglysing, Postboks 600 Sentrum, 3507 Hønefoss**. Det ene eksemplaret arkiveres hos Kartverket, mens det andre eksemplaret returneres til innsender (rekvirent) etter tinglysing.
- 2) Rekvirenten er den som sender inn dokumentet for tinglysing. Denne vil få det ferdig tinglyste dokumentet tilsendt, og faktura for tinglysingsgebyr.
- 3) Eiendommen hvor rettigheten ligger.
- 4) Rettigheten vil følge eiendommen uavhengig av hvem som til enhver tid er eier av eiendommen, jfr. avhendingsloven § 3-4 annet ledd bokstav d.
- 5) Formålet med denne underskriften er å sikre at avgiver/hjemmelshaver har sett begge sider av dokumentet.
- 6) Rettigheten må gis en nøyaktig tekstlig beskrivelse, jfr. tinglysingsloven § 8, jfr. forskrift om tinglysing § 4 (klarhet og form). Dersom rettigheten er knyttet til en fysisk del av en fast eiendom skal den stedfestes, og bør tegnes inn på et kart eller skisse over eiendommen.
- 7) Det er ikke nødvendig å fylle ut dette feltet.
- 8) Den som signerer må ha grunnbokshjemmel til den eiendommen hvor rettigheten ligger. Dersom det er flere hjemmelshavere til eiendommen, må alle skrive under, eller det må vedlegges fullmakt fra den eller de som ikke undertegner





## LOPPA KOMMUNE

Sentraladministrasjonen

Saksframlegg

Dato: 23.05.2019  
Arkivref: 2019/349-0 /

Terje Haugen

terje.k.haugen@loppa.kommune.no

Saksnr	Utvalg	Møtedato
34/19	Hovedutvalg for teknisk, plan og næring	06.06.2019
56/19	Formannskap	06.06.2019
36/19	Kommunestyre	20.06.2019
36/19	Kommunestyre	27.06.2019

### **Tilbud boligkartlegging**

#### ***Vedtak i Formannskap - 06.06.2019***

Det innvilges inntil kr 55.000,- til kartlegging av bedriftenes boligbehov i Øksfjord. Noodt & Reiding AS engasjeres til å gjøre kartlegginga.

Finansiering skjer ved bruk av fritt disposisjonsfond.

Enstemmig vedtatt.

#### ***Vedtak i Hovedutvalg for teknisk, plan og næring - 06.06.2019***

Det innvilges inntil kr 55.000,- til kartlegging av bedriftenes boligbehov i Øksfjord.

Noodt & Reiding AS engasjeres til å gjøre kartlegginga.

Finansiering skjer ved bruk av fritt disposisjonsfond.

Enstemmig vedtatt.

#### ***Rådmannens forslag til vedtak:***

Det innvilges inntil kr 55.000,- til kartlegging av bedriftenes boligbehov i Øksfjord.

Noodt & Reiding AS engasjeres til å gjøre kartlegginga.

Finansiering skjer ved bruk av fritt disposisjonsfond.

### **Vedlegg:**

Ingen

### **Andre saksdokumenter (ikke vedlagt):**

Tilbud boligkartlegging fra Noodt & Reiding av 25.04.2019.

### **Saksutredning:**

I forbindelse med bedrifters signaler om boligbehov nå og framover i tid, er det innhentet et tilbud på å kartlegge dette nærmere.

Tilbudspris kr 45.000,- eks mva

Tillegg reise/diett (anslag kr 10.000,-

**SUM** **kr 55.000,-**

Følgende vil bli gjennomført:

- Kartlegging av boligsituasjonen for bedriftene i Øksfjord.
  - Hva er situasjonen i dag og hvordan ser bedriftene for seg situasjonen framover med tanke på videre utvikling og vekst i næringene.
- Kartlegging av hvilke krav til boliger næringene og eventuelt andre leietakere stiller?
  - Type (enebolig/leilighet/rekkehus)
  - Størrelse og antall
  - Leiepris
- Avklaring med Husbanken hva som kreves for å gjennomføre en Hamarøymodell i Øksfjord
  - Hvilke krav stilles til kommune og entreprenør
  - Støtteintensitet og finansieringskrav
  - Hva skal til for at en privat utbygger eller bedrift vil investere?
- Konklusjon og veien videre sammenfattes i en mindre rapport.

### **Vurdering:**

Flere av bedriftene i Øksfjord viser til at de ønsker å utvide virksomheten. Det betyr også at de må ansette flere. En av nøkkelfaktorene for å lykkes er tilgang på flere boliger. En nærmere kartlegging av boligbehovet vil være viktig. Dette er også informasjon som vil kunne inngå i boligpolitisk plan slik at også denne kan slutføres.

Det anbefales at kartlegginga igangsettes og Noodt & Reiding engasjeres. Det foreslås at prosjektet finansieres ved bruk av fritt disposisjonsfond.





## LOPPA KOMMUNE

Sentraladministrasjonen

Saksframlegg

Dato: 27.05.2019  
Arkivref: 2015/770-0 /  
L12

Terje Haugen

terje.k.haugen@loppa.kommune.no

Saknsnr	Utvalg	Møtedato
41/19	Hovedutvalg for teknisk, plan og næring	06.06.2019
42/19	Formannskap	06.06.2019
37/19	Kommunestyre	20.06.2019
37/19	Kommunestyre	27.06.2019

### **Utvidelse av industriområde Sandbakken i Nuvsvåg - sjøbunntkartlegging før grunnboring**

#### ***Vedtak i Formannskap - 06.06.2019***

Det innvilges kr 120.000,- til sjøbunntkartlegging i Nuvsvåg i tilknytning til utvidelsen av Sandbakken industriområde i Nuvsvåg.

Finansiering tas inn i prosjekt industriområde Sandbakken.

Enstemmig vedtatt.

#### ***Behandling i Formannskap- 06.06.2019***

Ernst Berge ba om vurdering av hans habilitet. Ernst Berge ble erklært inhabil mot 1 stemme (H).

#### ***Vedtak i Hovedutvalg for teknisk, plan og næring - 06.06.2019***

Det innvilges kr 120.000,- til sjøbunntkartlegging i Nuvsvåg i tilknytning til utvidelsen av Sandbakken industriområde i Nuvsvåg.

Finansiering tas inn i prosjekt industriområde Sandbakken.

Enstemmig vedtatt.

#### ***Behandling i Hovedutvalg for teknisk, plan og næring- 06.06.2019***

Ernst Berge ba om vurdering av hans habilitet. Ernst Berge ble erklært inhabil med 3 mot 2 stemmer (H) stemmer.



### **Rådmannens forslag til vedtak:**

Det innvilges kr 120.000,- til sjøbunntkartlegging i Nuvsvåg i tilknytning til utvidelsen av Sandbakken industriområde i Nuvsvåg.

Finansiering skjer ved bruk av fritt disposisjonsfond.

### **Vedlegg:**

Epost av 03.05.2019 fra Rambøll om sjøbunntkartlegging.

Tilbud fra GeoNord av 20.05.2019 om sjøbunntkartlegging i Nuvsvåg.

### **Saksutredning:**

I forbindelse med utvidelsen av Sandbakken industriområde i Nuvsvåg er det nødvendig med både sjøbunntkartlegging og grunnboringer.

Grunnboringer er bestilt og bli utført juni/juli 2019. I forbindelse med grunnboringene har kommunen fått følgende melding fra konsulentfirma Rambøll v/ Bård Arvid Gjengstø den 3.5.2019: « Hvis det ikke er utført noen sjøbunntkartlegging der hvor det skal bores/fylles ut i sjøen må dette gjennomføres». De anbefaler kommunen å bruke GeoNord i Alta.

**Tilbudet fra GeoNord ( 20.05.2019) er på kr 120.000,- eks mva.**

Fra tilbudet:

«Kartlegging i sjø utføres med Multistrålesonar. Det utarbeides kotekart med ønsket ekvidistanse( 0,5 eller 1 m) for hele kartleggingsområdet. (Punktsky leveres som x,y,z fil eller LAS format).

Kartlegging nær land koples med dronekartlagt område.

Landkartet produseres med bakgrunn i foto opptatt med drone. Flyhøyde maks 120m, Det leveres LAS fil i tillegg til kotekart med ønsket ekvidistanse (0,5 eller 1m).

Alle data leveres i SOSI og dwg format, siste versjon».

### **Vurdering:**

Ved tidligere grunnboringer har det ikke vært krav om sjøbunntkartlegging. Som det framgår i saksutredninga ovenfor må en slik kartlegging utføres før grunnboring finner sted.

Vedlegg:

**From:** Bård Arvid Gjengstø  
**Sent:** 3. mai 2019 13:33  
**To:** Terje Haugen <[Terje.K.Haugen@loppa.kommune.no](mailto:Terje.K.Haugen@loppa.kommune.no)>  
**Cc:** Kenneth André Johannessen <[kenneth.a.johannessen@loppa.kommune.no](mailto:kenneth.a.johannessen@loppa.kommune.no)>; Bjørnar Kristiansen <[bjornar.kristiansen@ramboll.no](mailto:bjornar.kristiansen@ramboll.no)>  
**Subject:** RE: 1350033034 - Settefisk Nuvsvåg, Loppa

Hei

Hvis det ikke er utført noe sjøbunntkartlegging der hvor det skal bores/fylles ut i sjøen må dette gjennomføres. Dette kan fint utføres samtidig som inne i Nuvsvågfjorden for å spare kostnader. Vi vil utarbeide en skisse over området vi ønsker å få kartlagt i Nuvsvågfjorden før kartleggingen gjennomføres. I Vassdalen utarbeider vi dette etter en evt. bestilling.

Når det gjelder geolog i Nuvsvåg, er det ønskelig med et tilbud fra oss?

Med vennlig hilsen  
**Bård Arvid Gjengstø**

Siv.ing. Geotekniker  
Avdeling Geoteknikk Midt og Nord  
M +47 47909314  
[bard.gjengsto@ramboll.no](mailto:bard.gjengsto@ramboll.no)

Loppa kommune  
Parkveien 1-3  
9550 ØKSFJORD

**GeoNord as**  
Bjørn Wirkolas vei 15  
9510 Alta  
Foretaksregisteret:NO 997 024 311 MVA  
Telefon: 78435848  
E-post: [regnskap@geonord.no](mailto:regnskap@geonord.no)  
[www.geonord.no](http://www.geonord.no)

#### Tilbud

Tilbudsnummer:	80750	Tilbudsdato:	2019-05-20
Kundenr.:	30005	Vår kontakt:	Per Espen Kjellmann
Deres kontakt:	Terje Haugen	Betalingsbetingelser:	14 dager

I det vi viser til Deres forespørsel kan vi gi Dem følgende pristilbud på kartlegging i Nuvsvåg:  
**Kartlegging i sjø utføres med Multistrålesonar. Det utarbeides kotekart med ønsket ekvidistanse (0,5 eller 1m) for hele kartleggingsområdet. (punktsky leveres som x,y,z fil eller LAS format)**  
**Kartlegging nær land kobles med dronekartlagt område.**  
**Landkartet produseres med bakgrunn i foto opptatt med drone. Flyhøyde maks 120 m. Det leveres LAS fil i tillegg til kotekart med ønsket ekvidistanse (0,5 eller 1m)**  
**Alle data leveres i SOSI og dwg format, siste versjon.**

**Kartlegging kan utføres medio juni 2019 med leveranse 2 uker etter avsluttet feltarbeid.**

Beskrivelse	Antall	Enh.pris (eks. mva)	Beløp (eks. mva)	Mva (25%)	Beløp (inkl. mva)
Kartlegging i Nuvsvåg i hht. beskrivelse mottatt på epost	1	120 000,00	120 000,00	30 000,00	150 000,00
<b>Sum (NOK)</b>			<b>120 000,00</b>		<b>150 000,00</b>



Dato: 27.05.2019  
Arkivref: 2015/770-0 /  
L12

Terje Haugen  
terje.k.haugen@loppa.kommune.no

Saknsnr	Utvalg	Møtedato
42/19	Hovedutvalg for teknisk, plan og næring	06.06.2019
41/19	Formannskap	06.06.2019
38/19	Kommunestyre	20.06.2019
38/19	Kommunestyre	27.06.2019

## **Utvidelse av industriområde Sandbakken i Nuvsvåg - skredvurdering og geologisk bistand.**

### ***Vedtak i Formannskap - 06.06.2019***

Det innvilges inntil kr 70.000,- til skredfarevurdering og ingeniørgeologisk kartlegging i forbindelse med utvidelsen av Sandbakken industriområde i Nuvsvåg.

Finansiering tas inn i prosjekt industriområde Sandbakken.  
Enstemmig vedtatt.

### ***Behandling i Formannskap- 06.06.2019***

Ernst Berge ba om vurdering av hans habilitet. Ernst Berge ble erklært inhabil mot 1 stemme (H).

### ***Vedtak i Hovedutvalg for teknisk, plan og næring - 06.06.2019***

Det innvilges inntil kr 70.000,- til skredfarevurdering og ingeniørgeologisk kartlegging i forbindelse med utvidelsen av Sandbakken industriområde i Nuvsvåg.

Finansiering tas inn i prosjekt industriområde Sandbakken.

Enstemmig vedtatt.

### ***Behandling i Hovedutvalg for teknisk, plan og næring- 06.06.2019***

Ernst Berge ba om vurdering av hans habilitet. Ernst Berge ble erklært inhabil med 3 mot 2 stemmer (H) stemmer for inhabilitet.

### **Rådmannens forslag til vedtak:**

Det innvilges inntil kr 70.000,- til skredfarevurdering og ingeniørgeologisk kartlegging i forbindelse med utvidelsen av Sandbakken industriområde i Nuvsvåg.

Finansiering skjer ved bruk av fritt disposisjonsfond.

### **Vedlegg:**

Tilbud på skredfarevurdering , Rambøll, dato 16.05.2019

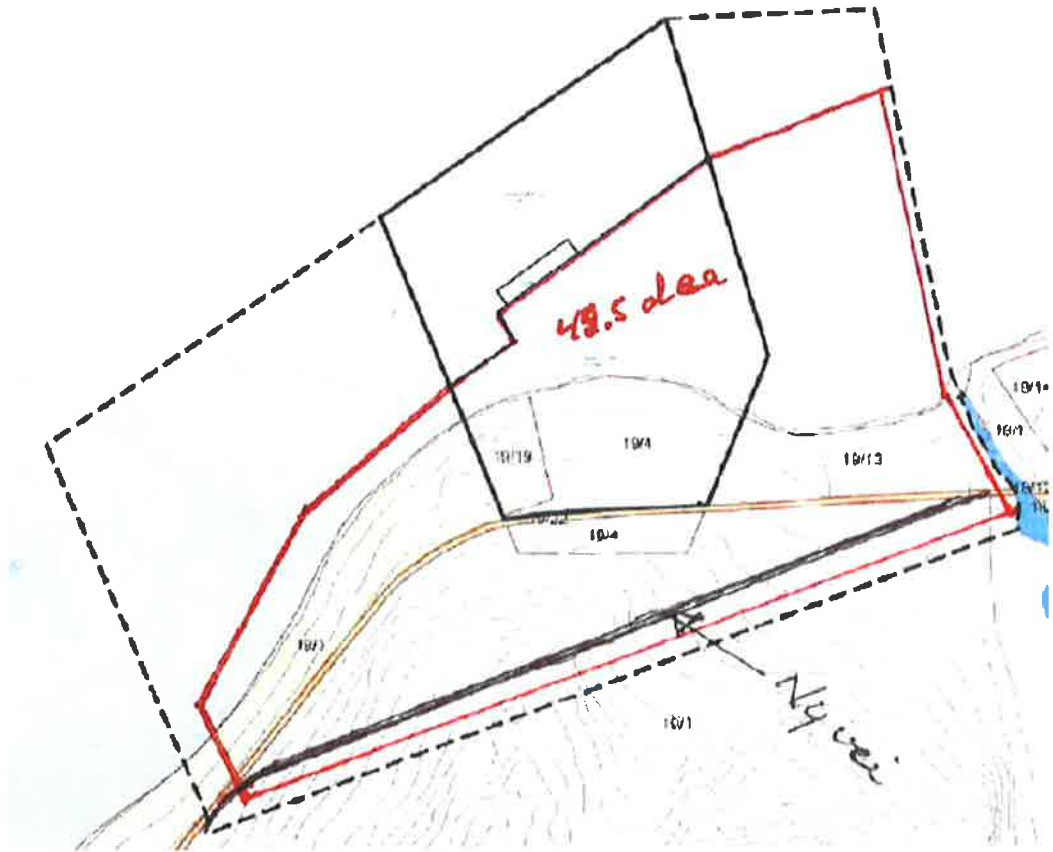
### **Saksutredning:**

Det er innhentet tilbud på skredfarevurdering og ingeniørgeologisk kartlegging for innledende vurderinger i forbindelse med omlegging av vei og skjæring i berg.

Kostnader:

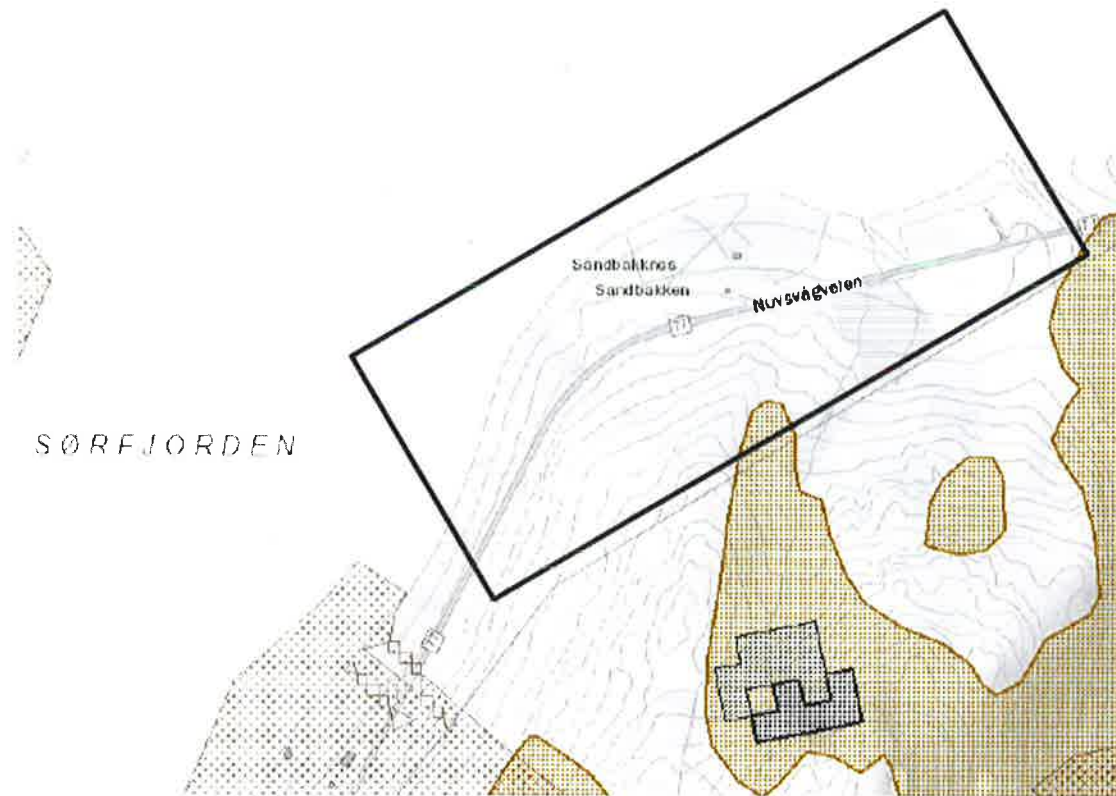
- |   |                               |
|---|-------------------------------|
| • Skredfarevurdering inkl. befarings                      | kr 25.000,- (eks. mva.)       |
| • Tillegg for ingeniørgeologisk vurdering inkl. befarings | kr 20.000,- ( eks. mva.)      |
| • <u>Reisekostnader og reisetid</u>                       | <u>kr 25.000,- (eks. mva)</u> |
| • <u>Totalt estimert budsjett</u>                         | <u>kr 70.000,- (eks.mva)</u>  |

Rambøll tilbyr med dette å utføre skredfarevurdering som tilfredsstillende kravet i plan- og bygningsloven §28-1 og tilhørende byggt teknisk forskrift TEK17 (tidligere TEK10) §7-3. I tillegg tilbys ingeniørgeologisk kartlegging og vurdering av berggrunnsforholdene. Vurderingen avgrenses til plangrensen vist i Figur 1.



Figur 1: Planområdet er vist med svart stiplede linje. Avgrensning av formål i gjeldende reguleringsplan er vist med heltrukket linje.

Planområdet ligger innenfor aktsomhetsområde for snøskred og steinsprang (kartlagt av NGI, utgitt av NVE), se Figur 2. Skredfarevurderingen gjennomføres i tråd med NVEs veileder 8/2014 *Sikkerhet mot skred i bratt terreng - Kartlegging av skredfare i arealplanlegging og byggesak*. I henhold til veilederen kartlegges alle skredtyper uavhengig av avgrensningen av aktsomhetsområdene. Skredtypene som vil bli utredet er snøskred og sørpeskred, steinsprang og jord- og flomskred. Vurderingen gjelder skred fra naturlig bratt terreng basert på dagens topografi, vegetasjon og klimastatistikk.



Framdrift: pr 16.05.2019 sies det at oppdraget kan gjøres i siste halvdel av juni. Endelig rapport kan foreligge to til fire uker etter befaring.

### **Vurdering:**

Det er vurdert slik at planområdet ligger innafor snøskred og steinsprang (kartlagt av NGI, utgitt av NVE), noe som gjør skredfarevurdering nødvendig.

Kravet om skredfarevurdering ligger i plan- og bygningslovens §28-1 og i tilhørende byggeteknisk forskrift TEK 17 ( tidligere TEK10) § 7-3.

Den ingeniørgeologiske vurderinga skal si noe om bruk av eksisterende masser, omlegging av vei og skjæring i berg.

**TILBUD**  
**SKREDFAREVURDERING**  
**SETTEFISKANLEGG**  
**NUVSFJORD,**  
**LOPPA KOMMUNE**

Tilbudsnr.: 2016 1350017464  
 Tilbudsnavn: Settefiskanlegg Loppa – skredfarevurdering og ingeniørgeologisk kartlegging  
 Dokument nr.: 00

Revisjon	00			
Dato	16.05.2019			
Utarbeidet av	ILIS			
Kontrollert av	ENOE			
Godkjent av	ILIS			
Revisjonen gjelder				





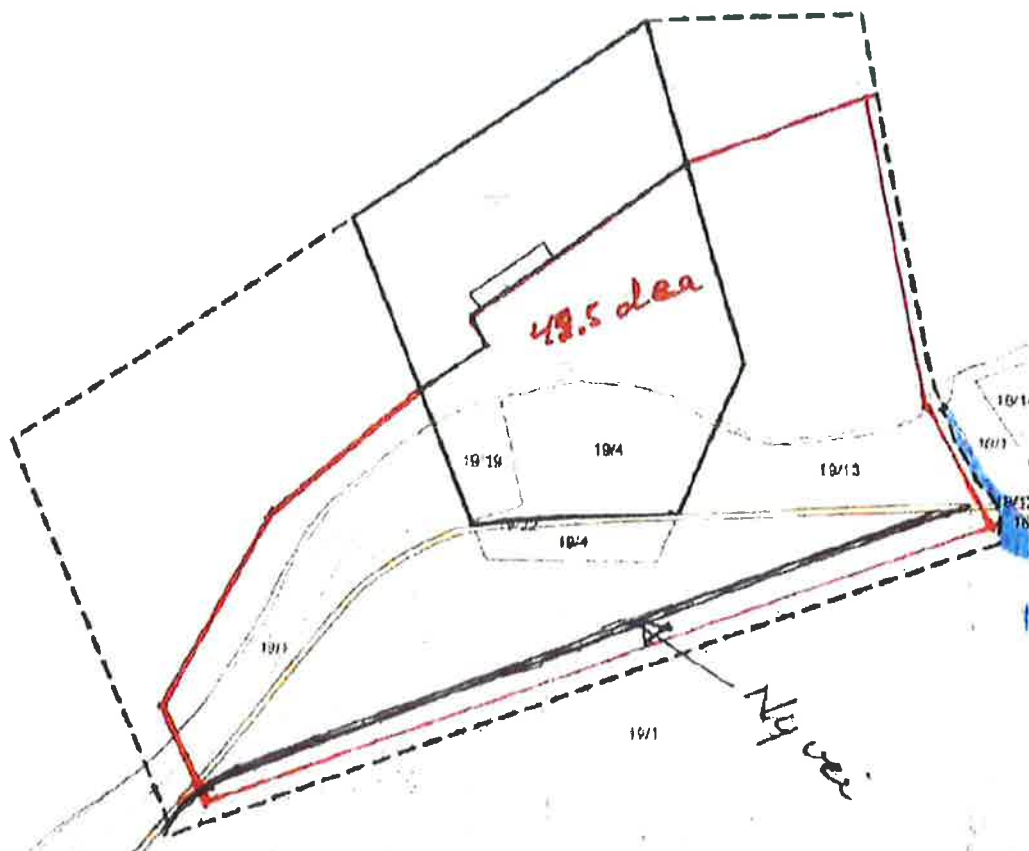
## **INNHold**

<b>1.</b>	<b>INNLEDNING OG FORUTSETNINGER .....</b>	<b>4</b>
<b>2.</b>	<b>PLAN FOR GJENNOMFØRING .....</b>	<b>5</b>
<b>3.</b>	<b>FRAMDRIFT .....</b>	<b>6</b>
<b>4.</b>	<b>PERSONELL OG KOMEPTANSE .....</b>	<b>6</b>
<b>5.</b>	<b>ERFARING FRA TILSVARENDE OPPDRAG.....</b>	<b>7</b>
<b>6.</b>	<b>HONORAR, KOSTNADER OG FORUTSETNINGER.....</b>	<b>7</b>
<b>7.</b>	<b>KVALITETSSIKRING .....</b>	<b>8</b>
<b>8.</b>	<b>KONTRAKTSBESTEMMELSER.....</b>	<b>8</b>
<b>9.</b>	<b>VEDLEGG .....</b>	<b>8</b>

## 1. INNLEDNING OG FORUTSETNINGER

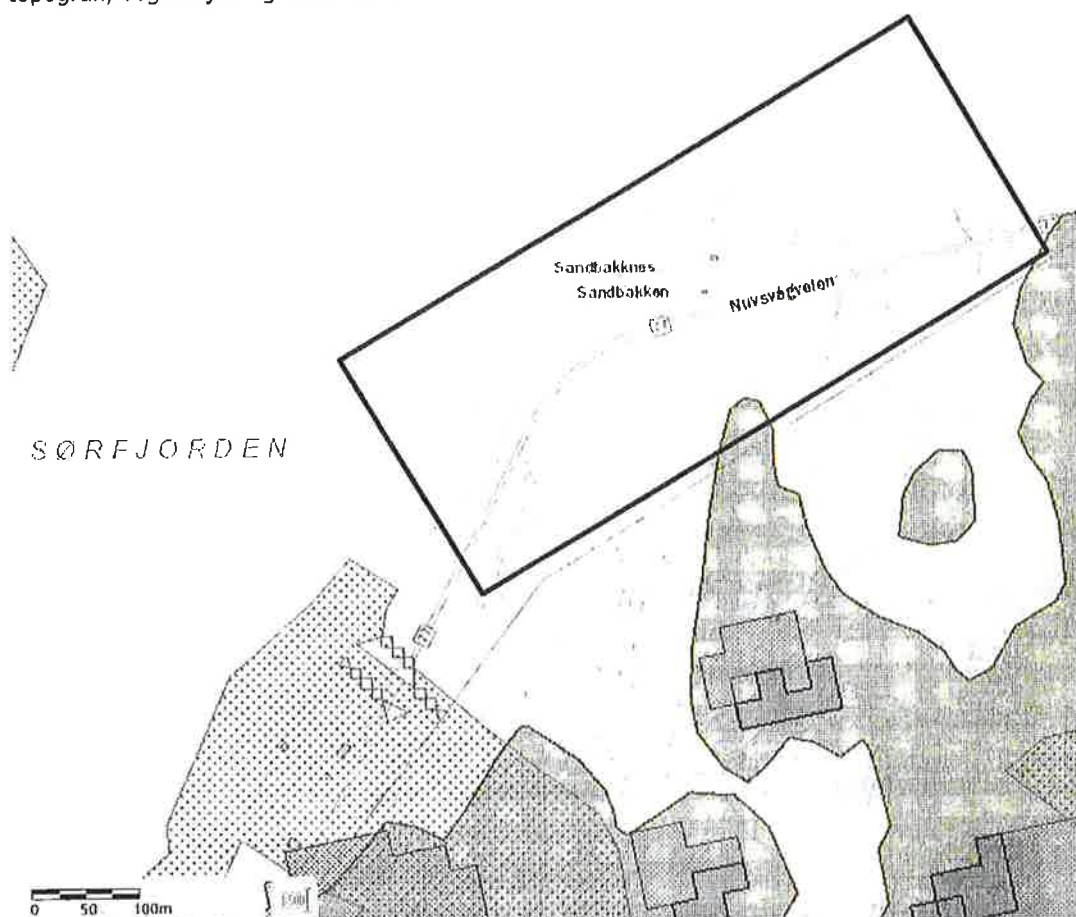
I forbindelse med reguleringsplan for nytt settefiskanlegg i Nuvsfjord i loppa kommune, er Rambøll forespurt om tilbud på skredfarevurdering og ingeniørgeologisk kartlegging for etablering av vegskjæringer i berg. Rambøll har tidligere vært engasjert for geotekniske vurdering av planområdet. Planområdet er vist med svart stiplet linje i Figur 1.

Rambøll tilbyr med dette å utføre skredfarevurdering som tilfredsstillter kravet i plan- og bygningsloven §28-1 og tilhørende byggt teknisk forskrift TEK17 (tidligere TEK10) §7-3. I tillegg tilbys ingeniørgeologisk kartlegging og vurdering av berggrunnsforholdene. Vurderingen avgrenses til plangrensen vist i Figur 1.



Figur 1: Planområdet er vist med svart stiplet linje. Avgrensning av formål i gjeldende reguleringsplan er vist med heltrukken linje.

Planområdet ligger innenfor aktsomhetsområde for snøskred og steinsprang (kartlagt av NGI, utgitt av NVE), se Figur 2. Skredfarevurderingen gjennomføres i tråd med NVEs veileder 8/2014 *Sikkerhet mot skred i bratt terreng - Kartlegging av skredfare i arealplanlegging og byggesak*. I henhold til veilederen kartlegges alle skredtyper uavhengig av avgrensningen av aktsomhetsområdene. Skredtypene som vil bli utredet er snøskred og sørpeskred, steinsprang og jord- og flomskred. Vurderingen gjelder skred fra naturlig bratt terreng basert på dagens topografi, vegetasjon og klimastatistikk.



**Figur 2: Aktsomhetsområder for skred. Planområdet ligger innenfor aktsomhetsområde for snøskred og steinsprang (brun skravor). Det er aktsomhetsområder for steinsprang (svart skravor) og jord- og flomskred (brun prikket skravor) i nærområdet.**

## 2. PLAN FOR GJENNOMFØRING

Innledningsvis innhentes og gjennomgås tilgjengelig informasjon om området. Relevant informasjon er for eksempel aktsomhetskart for skred, helningskart, flyfoto, eventuelle tidligere skredhendelser og undersøkelser i området. Målet med dette er å identifisere mulige løseområder for skred, kartlegge spor etter tidligere hendelser synlige i flyfoto, samt skaffe en oversikt over topografiske og geomorfologiske faktorer som kan ha betydning for skredutløsning og skredutløp. Resultatene fra denne forberedende fasen danner grunnlaget for disponering av feltbefaringen.

På befaring kartlegges og vurderes utløsningsområder for skred, spor etter tidligere skred, og terrengformasjoner som har betydning for en eventuell skredbane og skredutløp. Befaringen gjennomføres til fots. Rambøll har et utvalg droner og sertifiserte piloter som vi kan sette inn på befaringen. Behovet for drone vurderes i den forberedende fasen før feltbefaringen.

Ved behov vil vi bruke modellering for å teste eventuelle skreds dynamikk og utløp. For modellering av skredutløp vil vi benytte ulike beregningsmodeller som alfa-beta, Rocfall og RAMMS. Modellene kjøres da med scenarier tilsvarende kravene i TEK17. Ut fra gjennomgått kartmateriale i forbindelse med dette tilbudet, er inntrykket at det ikke vil bli behov for modellering.

Skredfarevurderingen leveres som en rapport som presenterer relevant innsamlet informasjon og de vurderingene som er gjort angående skredfaren. Dersom det vurderes at faren for skred er større en kravet i TEK 17, utarbeides et faresonekart der aktuelle faresoner avgrenses. Faresoner kan leveres om digitale filer, f.eks .dwg eller .shp, slik at disse enkelt kan legges inn i reguleringsplanen. I rapporten vil vi kort omtale aktuelle sikringstiltak som kan gjennomføres for å redusere skredfaren til et akseptabelt nivå. Omtalen angående sikringstiltak kan da legges inn i reguleringsbestemmelsene som avbøtende tiltak.

### 3. FRAMDRIFT

For best kvalitet på vurderingene må befaring gjennomføring når områdene er snøfritt. Per i dag kan vi utføre oppdraget i siste halvdel av juni. Endelig rapport kan leveres to til fire uker etter befaring. Vi har ferie i fellesferien, dvs. uke 28-31.

### 4. PERSONELL OG KOMEPTANSE

Rambøll har en stor geofaglig divisjon med spesialkompetanse innen geoteknikk, ingeniørgeologi og skredfarevurderinger. Befaring utføres av en person. Aktuelle personer for å gjennomføre oppdraget har kontorsted i Trondheim, Oslo eller Bergen.

CV for aktuelt personell kan ettersendes dersom det er ønskelig.

Arbeidet utføres av personell fra vår seksjon Skred og snøteknikk, med Håvard Juliussen som fagansvarlig. Vi har flere personer som har bred erfaring med skredfarevurderinger iht. TEK 17. Aktuelle personer for utførelse av oppdraget er:

Inger Lise Sollie. Ingeniørgeolog, og har utført flere større og mindre skredfarevurderinger, samt arbeidet med sikringstiltak mot skred. Har kontorsted i Trondheim.

Endre Kjærnes Øen. Ingeniørgeolog, og har utført flere større og mindre skredfarevurderinger både mot bebyggelse, vei og jernbane. Han er sertifisert dronepilot, og kan utføre fotografering/filming fra lufta dersom det er behov for det. Har kontorsted i Trondheim.

Torgeir Fiskum Hansvik. Geograf, og har utført flere større og mindre skredfarevurderinger, GIS og arealplanarbeid. Han er sertifisert dronepilot, og kan utføre fotografering/filming fra lufta dersom det er behov for det. Han har kontorsted i Bergen.

Håvard Juliussen. Seksjonsleder. Han har tidligere vært ansatt i NVE hvor han var leder for plan for landsdekkende faresonekartlegging. Han har bred erfaring fra større og mindre prosjekter på skredfarekartlegging. Han har kontorsted i Oslo.



## 5. ERFARING FRA TILSVARENDE OPPDRAG

Rambøll har erfaring fra både store og små oppdrag innen skredfarekartlegging iht. TEK17, skredfarevurderinger av vei og bane, faresonekartlegging for NVE, samt prosjektering av skredsikringstiltak. Nedenfor har vi satt opp noen utvalgte referanseprosjekter fra de siste årene fra Finnmark:

2018-2019

### **Forprosjekt skredsikring, Nordkapp kommune**

**Kunde: Nordkapp kommune**

Forprosjekt og kostnadsvurdering av nødvendige skredsikringstiltak for eksisterende bebyggelse.

2018

### **Detaljregulering for Storjorda, Kvalsund sentrum**

**Kunde: Hammerfest Kommune**

Rambøll bistår Kvalsund kommune med detaljregulering i Kvalsund sentrum, for innregulering av ny barnehage og skole med tilhørende anlegg. Den den forbindelse er det utført skredfarevurdering og flomvurdering i henhold til krav i TEK 17.

2018

### **Detaljregulering Ressebakken boligfelt**

**Kunde: Alta kommune**

Rambøll har utarbeidet detaljregulering for Ressebakken boligfelt i Talvik, Alta kommune, bestående av 20 eneboliger i hellende terreng, adkomstveier, lekeplasser og grønnstruktur. I den forbindelse er det utført skredfarevurdering og flomvurdering i henhold til krav i TEK 17. Skredfarevurderingen inkluderte modellering av sørpeskred i elveløpet, basert på skredhistorikk i vassdraget.

## 6. HONORAR, KOSTNADER OG FORUTSETNINGER

Oppdraget utføres etter medgått tid. Våre timerater er:

Senior ingeniørgeolog (mer enn 10 års erfaring)	kr 1300,- eks. mva.
Yngre ingeniørgeolog (mindre enn 10 års erfaring)	kr 1000,- eks. mva.

Stipulert timeforbruk for utførelse av oppdraget som beskrevet er 58 timer, med følgende forutsetninger:

- Modellering av skred er ikke inkludert. Dersom det viser seg å være behov for dette vil vi avklare dette med oppdragsgiver umiddelbart etter befarings.
- Inkluderer utarbeidelse av faresonekart.
- Detaljprosjektering av sikringstiltak er ikke inkludert.
- Reisetid fra et av våre kontor i Sør-Norge.
- Ingeniørgeologisk kartlegging og vurdering av berggrunnsforhold.
- Eventuell bistand og oppfølging av byggesak er ikke inkludert. Ved behov kan dette utføres, og faktureres etter medgått tid til oppgitte timesatser.

Reisekostnader faktureres etter satser fra Statens reiseregulativ.

Estimerte kostnader er:

Skredfarevurdering inkl. befaring	Kr 25 000,- eks. mva.
Tillegg for ingeniørgeologisk vurdering inkl. befaring	Kr 20 000,- eks. mva.
Reisekostnader og reisetid	Kr 25 000,- eks. mva.
<b>TOTALT ESTIMERT BUDSJETT</b>	<b>KR 70 000,- eks. mva.</b>

## 7. KVALITETSSIKRING

I Rambøll har vi sterkt fokus på miljø og kvalitet. Vi er sertifisert etter miljøstandarden NS-EN ISO 14001:2015 og kvalitetsstandarden NS-EN ISO 9001:2015.

Vårt kvalitetssikringssystem kalles K3 – som står for Kundetilfredshet, Kostnadsstyring og Konkurranseskraft. Kvalitetssystemet tilfredsstiller alle de av standardenes krav som er relevante for virksomheten. Systemet er sertifisert av Nemko Certification AS. Vårt kvalitetssystem er basert på at det utarbeides en kvalitetsplan for prosjektet.

## 8. KONTRAKTSBESTEMMELSER

- NS 8402 Alminnelige kontraktsbestemmelser for rådgivningsoppdrag honorert etter medgått tid.
- Diett og kilometergodtgjørelse etter Statens satser.
- Tilbudet er gyldig i 90 dager fra tilbudets utsendelsesdato.

## 9. VEDLEGG

1. Standard oppdragsbetingelser Rambøll, NS8402 oppdrag.

Vi håper vårt tilbud er av interesse og ser frem til å høre fra dere.

Med vennlig hilsen  
For RAMBØLL NORGE AS



---

Håvard Juliussen  
Fungerende avdelingsleder berg- og skredteknikk





## LOPPA KOMMUNE

Sentraladministrasjonen

Saksframlegg

Dato: 28.11.2018  
Arkivref: 2016/847-0 /

Terje Haugen

terje.k.haugen@loppa.kommune.no

Saksnr	Utvalg	Møtedato
1/19	Hovedutvalg for teknisk, plan og næring	24.01.2019
3/19	Formannskap	24.01.2019
39/19	Kommunestyre	20.06.2019
39/19	Kommunestyre	27.06.2019

### **Mulighetsstudie - veiutløsning for Nuvsvåg og Vestre-Loppa.**

#### ***Vedtak i Formannskap - 24.01.2019***

1. Asplan Viak velges som konsulent for utredning av veiutløsning for Nuvsvåg og Vestre-Loppa.
2. Det bevilges inntil kr 800.000,- til utredninga.
3. Finansiering skjer ved bruk av fritt disposisjonsfond.

Enstemmig vedtatt.

#### ***Vedtak i Hovedutvalg for teknisk, plan og næring - 24.01.2019***

1. Asplan Viak velges som konsulent for utredning av veiutløsning for Nuvsvåg og Vestre-Loppa.
2. Det bevilges inntil kr 800.000,- til utredninga.
3. Finansiering skjer ved bruk av fritt disposisjonsfond.

Enstemmig vedtatt.

#### ***Rådmannens forslag til vedtak:***

1. Asplan Viak velges som konsulent for utredning av veiutløsning for Nuvsvåg og Vestre-Loppa.
2. Det bevilges inntil kr 800.000,- til utredninga.
3. Finansiering skjer ved bruk av fritt disposisjonsfond.

#### ***Vedlegg:***

Ingen



## **Saksutredning:**

Loppa kommune ønsker å gjennomføre en mulighetsstudie for ny veiutløsning for Nuvsvåg og Vestre-Loppa gjennom følgende veialternativer:

Vei Langfjordhamn – Jøkelfjord (Troms). Meter vei ca. 12500, meter tunnel ca. 1400.

I tillegg innebærer denne løsningen etablering av trekantsamband med ferje mellom Sør-Tverrfjord-Langfjordhamn- Bergsfjord.

Vei Bergsfjord-Nuvsvåg. Det er vurdert vei rund kysten (35 km) og ulike kombinasjoner av vei i dagen (2,4 til 8,8 km) og tunnel (4,5 km -9,2 km). Nødvendig med ferje mellom Sør-Tverrfjord og Bergsfjord.

Vei Nuvsvåg-Jøkelfjord. Det er ca. 26 km i luftlinje mellom Nuvsvåg og E 6. Dersom det skal etableres veiforbindelse vil det være behov for ca. 8 km tunnel og over 8 km vei i dagen til fylkesvei 365 i Jøkelfjord.

Ønsket er å framskaffe mer informasjon og et bedre grunnlag for å kunne fremme prosjektet videre i forhold til ordinære planprosesser og politiske beslutningsprosesser.

### **Avgrensning**

Det er definert følgende formål og fokusområder for prosjektet:

#### Formål

Utredningen betegnes som mulighetsstudie. Hensikten er å gi et bedre beslutningsgrunnlag for prosjektet, avklare muligheter for alternativer og vurdere samordning med andre tiltak. Mulighetsstudiet skal bidra til å gi et grunnlag for å ta stilling til en eventuell videre planlegging og prosess.

#### Nivå og omfang

Utredningen skal holdes på et overordnet nivå og vise alternativer for forbindelse og vurderinger knyttet til disse. Mulighetsstudiet skal ha med:

En situasjonsbeskrivelse, behov og mål.

Kostnadstall på +/-40 % for de ulike alternativ.

Forslag til/modell for finansiering.

Utredningen må kunne gi et grunnlag som et videre planarbeid kan bygge på.

#### Fokusområder

Utredningen skal vurdere om det er samordningsgevinster ved å se prosjektet i sammenheng med rassikring.

Anbefalinger og alternativsvurdering kan være grunnlag for innspill i forhold til prosess med kommuneplanens arealdel.

#### Tilbudsfrist.

Tilbudsfristen settes til fredag 10. august.

Etter forespørsel fra en av tilbyderne ble tilbudsfristen forlenget og satt til 31.8, kl 14.00. Samtlige forespurte tilbydere fikk forlenget frist.

Det ble sendt ut tilbudsforespørsel til følgende firmaer:

- Asplan Viak AS
- Multikonsult AS
- Rambøll AS
- Sweco AS.

Ved fristens utløp forelå det to tilbud:

- Asplan Viak (dato: 22.08.2018) kr 740.000,- eks mva.
  - Tillegg -reiser og befaring stipulert til kr 50.500,- eks mva.
- Sum kr 790.500,- eks mva.

De har ikke tatt noen forbehold i tilbudet.

- Rambøll (dato 29.08.2018) kr 195.000,- eks mva.

	Timer Rambøll	Timer Asplan Viak	Rambøll Kostnad eks mva.	Asplan Viak Kostnad eks mva.
Prosjektadministrasjon				12400
Behovsanalyser /Situasjonsbeskrivelse	24		36000	88300
Møter				31000
Prosjektledelse, rapportskrivning, møter og reiser	20		30000	
Trasesøk/veglinjer og tilknytning / Vegplanlegging	30		45000	101300
Geologiske vurderinger / Geologi og skred	24		36000	325000
Kostnadsestimat/kostnadsoverslag	16		24000	122000
Finansieringsvurderinger/finansieringsmodell	16		24000	60000
Estimat timer i alt	130	611		
SUM/ Honorar				740000
Utlegg				50500
<b>Tilbudssum</b>			<b>195000</b>	<b>790500</b>

Gjennomsnittlig timepris Asplan Viak kr 1211 gir ca 611 timer ( 740000 kr / 1211kr/t).  
Rambølls timepris ligger mellom 1000 og 1300 kr timen.

**Asplan Viaks** tilbud er mye mer omfattende enn Rambølls. Asplan Viak har lagt inn grundigere situasjonsbeskrivelse, veiplanlegging , vurdering av geologi og skred, grundigere kostnadsoverslag og en grundigere finansieringsmodell. Timeforbruk er estimert til ca. 611 timer.

Rambøll har valgt en enklere og rimeligere tilnærming til oppdraget. Timeforbruket er estimert til ca. 130 timer. Gitt en gjennomsnittspris på 1200 kr/t og samme timeantall som Asplan Viak, ville tilbudene vært tilnærma likt, ca 735.000 kr.

I og med at Rambøll har valgt en enklere tilnærming til oppgaven og dermed har et mye lavere timeforbruk blir prisforskjellen mellom disse to tilbyderne betydelig og utgjør ca kr 595.500.

## **Vurdering:**

Sett i forhold til oppgaven om å skaffe til veie et bedre beslutningsgrunnlag for veiutløsning til Nuvsvåg og Vestre-Loppa vil Asplan Viak sin tilnærming til oppgaven framskaffe det beste grunnlaget. Sett i forhold til kostnadene vil Rambølls tilnærming til oppgaven være det beste.

I oppgaven ønsker en å få fram et bedre beslutningsgrunnlag. Begge tilbudene vil framskaffe det. Spørsmålet er om det rimeligste tilbudet gir et godt nok beslutningsgrunnlag.

I møte den 25.10 hvor følgende av arbeidsgruppa bestående av Steinar Halvorsen, Ingvi Luthersson, Ernst Berge og Berit Land deltok, gjennomgikk en de to tilbudene som forelå.

Arbeidsgruppa ble enige om å gå for tilbudet fra Asplan Viak da dette ville gi det beste grunnlaget for det videre arbeidet med vegutløsninga. Tilbudet er omfattende og vil gi en grundigere situasjonsbeskrivelse. Her er også en grundigere beskrivelse geologi og skred. Det er også lagt inn mer arbeid i kostnadsvurderinger og finansieringsløsninger.

Utredninga vil være et viktig dokument i det politiske arbeidet med å få veiprojektet inn på regional transportplan (RTP) og eventuelt også nasjonal transportplan (NTP).

Gruppa tilrår derfor at Asplan Viak velges som konsulent for veiutredninga. Som en konsekvens av dette må det bevilges inntil kr 800.000,- til dette prosjektet.

### Finansiering :

Det er vurdert bruk av næringsfondet til finansiering av prosjektet. Næringsfondets regelverk har begrensninger i beløpsgrenser og hva som kan støttes. Slik regelverket er i dag kan ikke næringsfondet benyttes.

Alternativ finansiering kan være fritt disposisjonsfond eller alternative fond som bruk av midler tildelt av havbruksfondet.



Dato: 12.03.2019  
Arkivref: 2019/173-0 /

Liv Beate Karlsen

liv.b.karsen@loppa.kommune.no

Saksnr	Utvalg	Møtedato
6/19	Levekårsutvalget	23.04.2019
1/19	Administrasjonsutvalget	06.06.2019
52/19	Formannskap	06.06.2019
41/19	Kommunestyre	20.06.2019
41/19	Kommunestyre	27.06.2019

## **Rekrutteringstiltak for barnehagelærere**

### **Sammendrag**

På forrige møte i Levekår kom representanter i Levekår med ønske om sak til neste møte. Dette var stipend løsning for barnehagelærerutdanning.

Saksbehandler har sett på det som er gjort i helse etaten angående stipend til sykepleiere, samt sett hva Loppa kommunes kompetanseplan sier, og RSK kvalitet og kompetanseplan sier. Dette i forhold til å rekruttere og beholde barnehagelærere.

### **Vedtatt i Formannskap - 06.06.2019**

Nytilsatte får minimum lønn som etter 8 års ansiennitet.

### **Behandling i Formannskap- 06.06.2019**

SV v/Hans Roald Johnsen foreslo;

For å rekruttere barnehagelærere i Loppa kommune gis det tilskudd til utdanning med kr 30.000,- i stipend per bestått år, mot to års bindingstid i kommunen. Kommunalt ansatte som tar samlingsbasert utdanning, gis i tillegg permisjon med lønn under samling. Som rekrutteringstilskudd gir vi minimum 8 års ansiennitet ved tilsetting.

### **Votering;**

SV's forslag fikk 2 stemmer mens 2 stemmer (H) ble avgitt for Administrasjonsutvalgets innstilling. Ordførerens dobbelstemme avgjorde saken. Vedtatt som Administrasjonsutvalgets innstilling.

## **Vedtak i Administrasjonsutvalget - 06.06.2019**

Nytilsatte får minimum lønn som etter 8 års ansiennitet.

## **Behandling i Administrasjonsutvalget- 06.06.2019**

Utdanningsforbundet v/Åse Rydheim la frem følgende forslag;

Nytilsatte får minimum lønn som etter 8 års ansiennitet.

### SV v/Hans Roald Johnsen foreslo;

For å rekruttere barnehagelærere i Loppa kommune gis det tilskudd til utdanning med kr 30.000,- i stipend per bestått år, mot to års bindingstid i kommunen. Kommunalt ansatte som tar samlingsbasert utdanning, gis i tillegg permisjon med lønn under samling. Som rekrutteringstilskudd gir vi minimum 8 års ansiennitet ved tilsetting.

Votering;

Levekårsutvalgets innstilling ble satt opp mot forslaget fra Utdanningsforbundet. Det ble avgitt 3 stemmer for utdanningsforbundets forslag, mens 2 stemte for levekårsutvalgets innstilling.

Deretter ble Utdanningsforbundets forslag satt opp mot SV's forslag. 2 (ap/sv) stemmer ble avgitt for SV's forslag mens 3 stemte for Utdanningsforbundets forslag.

## **Vedtak i Levekårsutvalget - 23.04.2019**

For å rekruttere barnehagelærere i Loppa kommune gis det tilskudd til utdanning med kr 30.000,- i stipend per bestått år, mot to års bindingstid i kommunen. Kommunalt ansatte som tar samlingsbasert utdanning, gis i tillegg permisjon med lønn under samling. Som rekrutteringstilskudd gis en uke ekstra fri for barnehagelærere i kommunens barnehager fra 2020 og grunnlønn for barnehagelærere økes med 20 000,-.

Vedtatt mot 2 stemmer (H)

## **Behandling i Levekårsutvalget- 23.04.2019**

Loppa SV v/Cato Kristiansen foreslo;

For å rekruttere barnehagelærere i Loppa kommune gis det tilskudd til utdanning med kr 30.000,- i stipend per bestått år, mot to års bindingstid i kommunen. Kommunalt ansatte som tar samlingsbasert utdanning, gis i tillegg permisjon med lønn under samling. Som rekrutteringstilskudd gis en uke ekstra fri for barnehagelærere i kommunens barnehager fra 2020 og grunnlønn for barnehagelærere økes med 20 000,-.

Votering;

Det ble avgitt 2 stemmer (SV/SP) for SV's forslag og 2 stemmer (H) for rådmannens innstilling.

Lederens dobbelstemme avgjorde saken.

### **Rådmannens forslag til vedtak:**

Loppa kommunestyre vedtar følgende:

For å rekruttere barnehagelærere til kommunen foreslås permisjon med lønn for samlingsbasert utdanning for ansatte i Loppa kommune som ønsker utdanning samt kr 20 000,- i stipend per bestått år mot to års bindingstid i kommunen. For personer som ikke er ansatt i Loppa kommune gis 20 000,- i stipend per. bestått år mot to års bindingstid i kommunen. Tildeling skjer i de tilfeller der det er vanskelig å rekruttere fagpersoner.

### **Vedlegg:**

Ingen

### **Andre saksdokumenter (ikke vedlagt):**

Ingen

### **Saksutredning:**

På forrige møte i Levekår kom representanter i Levekår med ønske om sak til neste møte. Dette var stipend løsning for barnehagelærerutdanning.

Saksbehandler har sett på det som er gjort i helse etaten angående stipend til sykepleiere, samt sett hva Loppa kommunes kompetanseplan sier, og RSK kvalitet og kompetanseplan sier. Dette i forhold til å rekruttere og beholde barnehagelærere.

I henhold til et vedtak fra 2015 i Administrasjonsutvalget, Levekår og Formannskap ble følgende vedtatt:

*Loppa kommunestyre vedtar følgende rekrutteringstiltak for sykepleiere:*

*Lønne sykepleiere med norsk autorisasjon 8 års ansiennitet ved tilsetning.*

*Gi sykepleierstudenter 20 000 kr i stipend per bestått år utbetalt mot to års bindingstid i kommunen.*

Gjeldende kompetanseplan for Loppa kommune åpner opp for at kommunen kan tilby stipend på inntil kr. 50.000,- pr. år under utdanningen til studenter fra Loppa kommune som ønsker å arbeide i kommunen etter endt utdanning. Tildelingen skjer i de tilfeller det er vanskelig å rekruttere fagpersonell og vil innebære bindingstid.

Kompetanseplanen sier også at permisjon med lønn for opplæring/utdanning vurderes i hvert enkelt tilfelle.

Gjeldende plan for kvalitet og kompetanse i RSK kommunene sier følgende:

RSK Vest-Finnmark skal ha barnehager med høy kvalitet og ansatte med god kompetanse.

RSK skal jobbe målrettet med å rekruttere og beholde barnehagelærere.

Motivere pedagogene til å gjennomføre relevant videreutdanning.

Som et ledd i Loppa kommunes satsing for å rekruttere og beholde fagpersonell i kommunen vår kan utdanningsstipend være et tiltak.

Permisjon med lønn for opplæring/utdanning kan også være et tiltak dersom ansatte ønsker utdanning.

### **Vurdering:**

Saksbehandler har vurdert utdanningsstipend, og lønn under utdanning og foreslår følgende: For å rekruttere barnehagelærere til kommunen foreslås permisjon med lønn for samlingsbasert utdanning for ansatte i Loppa kommune som ønsker utdanning samt kr 20 000,- i stipend per bestått år mot to års bindingstid i kommunen. For personer som ikke er ansatt i Loppa kommune gis 20 000,- i stipend per. bestått år mot to års bindingstid i kommunen. Tildeling skjer i de tilfeller der det er vanskelig å rekruttere fagpersoner.

## **PS 42/19 Referatsaker**

RS 35/19 Oversendelse til kommunestyret av møteutskrift fra kontrollutvalget i Loppa kommune den 10. mai 2019

RS 36/19 Årsmelding og årsregnskap pluss revisors beretning

RS 37/19 MØTEINNKALLING TIL REPRESENTANTSKAPSMØTE I KUSEK IKS-  
TIRSDAG 7 MAI 2019

RS 38/19 Møteutskrift fra representantskapsmøte i KUSEK IKS den 7 mai 2019

RS 39/19 Innkalling styremøte Vefas IKS

RS 40/19 Protokoll styremøte Vefas IKS

RS 41/19 Innkalling representantskapsmøte 26.4.2019

RS 42/19 IKA Finnmark IKS - innkalling til representantskap 24.04.2019 kl. 13.00 på Scandic  
Alta hotel

RS 43/19 Protokoll fra årsmøte 2019

RS 44/19 Styremøte 29.5.2019





**LOPPA KOMMUNE**  
Sentraladministrasjonen

**Saksframlegg**

Dato: 11.06.2019  
Arkivref: 2019/28-0 /

Solbjørg Irene Jensen

solbjorg.jensen@loppa.kommune.no

Saksnr	Utvalg	Møtedato
43/19	Kommunestyre	20.06.2019
43/19	Kommunestyre	27.06.2019

**Ansettelse av rådmann**

**Formannskapetets forslag til vedtak 6.06.2019:**

Formannskapet innstiller Frank Bækken som ny rådmann i Loppa kommune. Ordfører inngår arbeidsavtale på grunnlag av kommunestyrets vedtak.

Enstemmig vedtatt.

**Vedlegg:**

Saksutredning fra Kreativ Industri AS (unntatt offentlighet) **Sendt ut tidligere**  
Utlysning av rådmannsstillingen.  
Tilbudsforespørsel konsulentkjøp rekruttering

**Saksutredning:**

Loppa kommune skal ansette ny rådmann. Kommunen har bedt om rekrutteringsbistand fra Kreativ Industri AS.

Det vises i den forbindelse til utredning og innstilling fra Kreativ Industri AS som er vedlagt saken.





*Loppa kommune er en spennende friluftskommune på kysten av Finnmark. Kommunen har i overkant av 900 innbyggere. I kommunen finner du blant annet isbreer, høye fjell, fjorder og et variert næringsliv med fiskeri, industri og reiseliv. Kommunesenteret Øksfjord har daglige besøk av Hurtigruten og hurtigbåter. Det er ikke langt til Alta eller Tromsø. I tillegg til Øksfjord så består kommunen av stedene Tverrfjord, Bergsfjord, Nuvsvåg, Langfjordhamn, Sør-Tverrfjord, Sandland, Loppa øy, Skavnakk og Andnes.*

## **Rådmann**

Det å jobbe som rådmann i en liten kommune betyr at du blir involvert i store deler av kommunens administrative oppgaver. Kommunen har en tradisjonell kommunestruktur med rådmann som administrativ leder. Vi ser etter en initiativrik rådmann som ønsker nye utfordringer og som er klar til å brette opp armene for å omstille kommunen til en spennende fremtid til beste for kommunens innbyggere. Vi ønsker primært at vår nye rådmann bosetter seg i Loppa kommune.

### **Arbeid og ansvarsoppgaver:**

- Motivere og lede de ansatte i arbeidet med å styrke og videreutvikle kommunen
- Sikre og utvikle kommunens økonomi ved å ha fokus på økonomistyring, kontroll og rapportering
- Ansvar for utredning og tilrettelegging for politisk styring og sørge for gjennomføring av tiltak
- Styrke dialog med innbyggere og kommunens samarbeidspartnere
- Bindeledd mellom administrasjon og politisk system
- Delta på relevante møteplasser i og utenfor kommunen

### **Ønskede kvalifikasjoner:**

- Høyere utdanning
- Ledererfaring fra offentlig og/eller privat virksomhet
- Erfaring fra personalledelse og økonomistyring
- Vi vektlegger kandidater med kjennskap til politiske prosesser
- 

### **Ønskede personlige egenskaper:**

- Gode kommunikasjons- og samarbeidsevner
- Evnen til å lede dine medarbeidere mot felles mål
- Analytisk og systematisk
- Løsnings- og handlingsorientert
- God på å vedlikeholde og utvikle nettverk og relasjoner

### **Vi tilbyr:**

- En selvstendig jobb med stor mulighet for faglig utvikling innen ledelse og kommunal virksomhet
- Et godt arbeidsmiljø med motiverte medarbeidere og godt humør



**Loppa kommune**

*Dra på Loppavet - et hav av muligheter*

- En kommune der det er lett å komme i kontakt med folk
- Kommunen tilbyr gratis barnehageplass og er behjelpelig med å finne bolig

Stillingstype: 100%

Arbeidssted er Øksfjord. Noe reisevirksomhet må påberegnes.

**Søknadsfrist: 22.3.19**

Nærmere opplysninger om stillingen fås ved henvendelse til ordfører Steinar Halvorsen, tlf. 47 41 99 33 eller personalrådgiver Kjetil Moen Braathen tlf. 78 45 30 05

Kreativ Industri AS bistår Loppa kommune i rekrutteringsprosessen. Søknad med CV registreres via [www.jobbnorge.no](http://www.jobbnorge.no) Kontaktperson hos Kreativ Industri AS, er Knut-Arne Iversen, tlf. 918 24 844.

Tilsetting skjer for øvrig på vilkår som til enhver tid går fram av gjeldende lover, reglement og overenskomster. Loppa kommune gjør oppmerksom på at søkere kan bli offentliggjort i henhold til Offentlighetslovens § 25.

I Finnmark gjelder statlige virkemiddelordninger som lavere skatt og nedskrivning av studielån. Flyttegodtgjøring etter eget reglement.

For mer informasjon om Loppa kommune- se [www.loppakommune.no](http://www.loppakommune.no)

## Camilla Hansen

---

**Fra:** Camilla Hansen  
**Sendt:** onsdag 19. desember 2018 13:19  
**Til:** Mette Suhr Berg  
**Kopi:** Marion Høgmo  
**Emne:** SV: Tilbudsforespørsel konsulentkjøp rekruttering

Hei Mette

Vi har kommet frem til at vi vil benytte deres tjenester for bistand til rekruttering, og ser fram til et godt samarbeid med dere.

Kontaktperson hos oss vil være personalkonsulent Kjetil Braathen. Han kan nås på telefon 78 45 30 05, eller e-post [kjetil.m.braathen@loppa.kommune.no](mailto:kjetil.m.braathen@loppa.kommune.no).

Har dere standardkontrakt dere benytter i slike oppdrag, eller skal vi ordne med dette?



Med vennlig hilsen  
**Camilla Hansen**  
Økonomisjef

### LOPPA KOMMUNE

Parkveien 1-3, 9550 Øksfjord  
Tlf: +78 45 30 15 / 47 47 37 41  
epost: [camilla.hansen@loppa.kommune.no](mailto:camilla.hansen@loppa.kommune.no)  
<http://www.loppa.kommune.no>  
Følg oss på    
Dra på Lopp havet – et hav av muligheter

Dersom De ikke er den tiltenkte mottaker, vennligst kontakt avsender pr e-post, slett e-posten og ødelegg samtlige utskrifter og kopier av den.

If you have received this message in error, please advise the sender by immediate reply and delete the original message.

---

**Fra:** Mette Suhr Berg [<mailto:mette@kreativindustri.no>]  
**Sendt:** 12. desember 2018 15:08  
**Til:** Camilla Hansen; Marion Høgmo  
**Emne:** Re: Tilbudsforespørsel konsulentkjøp rekruttering

Hei,

Vedlagt finner dere tilbud fra Kreativ Industri på rekrutteringsoppdraget, samt CV på tilbudt personell. Det er bare å kontakte dere om dere har spørsmål til tilbudet eller prosessen forøvrig.

Vi takker for muligheten til å motta tilbud og håper på positivt svar. Fint om dere kan bekrefte at tilbudet er mottatt.



## Camilla Hansen

---

**Fra:** Camilla Hansen  
**Sendt:** fredag 7. desember 2018 13:44  
**Til:** post@bedriftskompetanse.no; mette@kreativindustri.no;  
post@activepeople.no  
**Kopi:** Marion Høgmo  
**Emne:** Tilbudsforespørsel konsulentkjøp rekruttering

<b>Oppfølging:</b>	<b>Mottaker</b>	<b>Levering</b>
	post@bedriftskompetanse.no	
	mette@kreativindustri.no	
	post@activepeople.no	
	Marion Høgmo	Levert: 07.12.2018 13:44

Loppa kommune trenger bistand til rekruttering av personell til følgende stillinger:

- Rådmann, fast 100 % stilling
- Avdelingsleder sykehjem 100 % stilling, fast stilling
- 1 sykepleierstilling 100 %, fast stilling
- Kommuneoverlege 100 % fast stilling
- Kommunelege 100 % fast stilling, med mulighet for redusert stilling.

Oppdraget tar for seg hele prosessen fra stillingsutlysning, aktivt kandidatsøk og valg av kandidater.

Vi ber dere nå om å komme med tilbud på å gjøre denne jobben for oss.  
CV og beskrivelse av relevante tilsvarende prosjekter ønskes også vedlagt.

Vi har lagt opp til følgende tidsrammer for prosessen:

Aktivitet	Tidspunkt
Frist for å stille spørsmål til konkurransegrunnlaget	12.12.18
Tilbudsfrist	13.12.18 kl. 12:00
Tilbudsåpning	14.12.18
Evaluering og eventuelle forhandlinger	Uke 51
Valg av leverandør og meddelelse til leverandører	Uke 51
Kontraktsinngåelse	Uke 51
Tilbudets vedståelsesfrist	90 dager
Leveranse	Snarest

Kontaktperson: Marion Høgmo, e-post: [marion.hogmo@loppa.kommune.no](mailto:marion.hogmo@loppa.kommune.no)

Ser frem til å høre fra dere.



Med vennlig hilsen  
Camilla Hansen


**LOPPA KOMMUNE**

Parkveien 1-3, 9550 Øksfjord

Tlf: +78 45 30 15 / 47 47 37 41

epost: [camilla.hansen@loppa.kommune.no](mailto:camilla.hansen@loppa.kommune.no)

<http://www.loppa.kommune.no>

Følg oss på 

**Dra på Lopp havet – et hav av muligheter**

Dersom De ikke er den tiltenkte mottaker, vennligst kontakt avsender pr e-post, slett e-posten og ødelegg samtlige utskrifter og kopier av den.

If you have received this message in error, please advise the sender by immediate reply and delete the original message.